

# Flugplatzdaten Segelflug

## F

### Ost

### Juni 2005

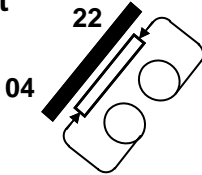
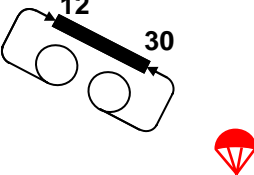
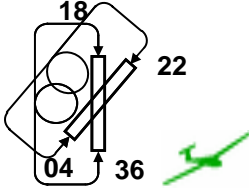
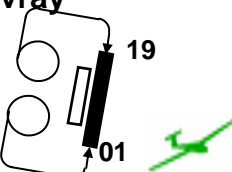
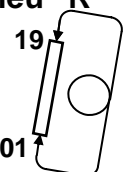

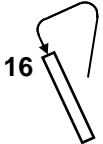
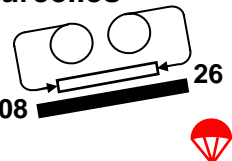
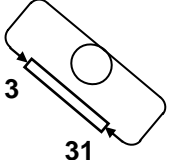

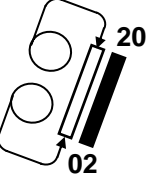
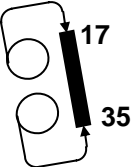


[www.sg-fricktal.ch](http://www.sg-fricktal.ch)

Diese Flugplatzdatenübersicht ist kein Ersatz für das VFR-Manual und die weiteren Luftfahrtpublikationen.  
Die Benützung erfolgt auf eigene Gefahr; alle Angaben sind ohne Gewähr.

Die Flugplatznamen entsprechen den Bezeichnungen auf der Segelflugkarte.

Verbesserungsvorschläge und Korrekturen bitte an [aspinnler@bluewin.ch](mailto:aspinnler@bluewin.ch). Besten Dank.

<b>A</b> <b>A</b>	<b>Anancy-Meythet</b> 463 m 118.200 TWR 	<b>Annemasse</b> 493 m 120.800 		
<b>B</b> <b>B</b> <b>B</b>	<b>Belfort-Chaux</b> 417 m 123.500 	<b>Bellegarde-Vouvray</b> 495 m 123.500 	<b>Belley-Peyrieu "R"</b> 225 m 123.500 	
<b>C</b>	<b>Corlier "R"</b> 842 m 130.000 			
<b>M</b> <b>M</b> <b>M</b> <b>O</b>	<b>Megève "R"</b> 1470 m 118.500 	<b>Montbeliard-Courcelles</b> 317 m 132.025 AFIS 123.500 Alternate 	<b>Morestel</b> 245 m 123.500 	<b>Oyonnax-Arbent</b> 535 m 123.500 
<b>P</b> <b>S</b> <b>S</b>	<b>Pontarlier</b> 817 m 135.700 	<b>Sallanches-Mt Blanc "R"</b> 535 m 123.500 	<b>St-Claude Pratz "R"</b> 625 m 123.500 